


Ausweiszonenplan

Ausgabe 2024

Ausweiszonen



- | | |
|---|---|
|  Vorfeld V |  Werkhof W |
|  Transit A |  Werft T |
|  Zollhalle N |  Gepäcksortierung R* |
|  Fracht F |  Umfahrung O |
|  GAC G | |

 Demarcated Area (DA) REGA

 Mischzonen (überlagernde Ausweiszonen)

*Markierungen Zone R nicht abschliessend

Einzelobjekte

-  Flughafenzaun und Tore  Sicherheitskontrollen

Bewilligungspflichtige Flächen

-  Pisten  Flugplatz (Movement Area)

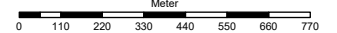
Datenquellen

Geodaten: GIS-ZH, AV-Daten: Amtliche Vermessung

Pixelkarte: swisstopo

Ausweiszonen, Betriebsflächen, Einzelobjekte, Projekte: FZAG

Masstab 1:20'000



© Flughafen Zürich AG, Masterplanung, Postfach, 8058 Zürich-Flughafen

www.flughafen-zuerich.ch

Ausweiszonenplan_A0_A3_A4.mxd | 17.01.2024 | ODG | ML

